

**SAMEDI 9 SEPT.**

17h00 - Château de Flamarens  
Réservations : artierre32.fr - 05 62 64 00 00  
ou gascogne-lomagne.fr/billetterie

**MERCREDI 13 SEPT.**

19h00 - Église de Simorre  
Réservations : musicalesdescoteaux.fr

**VENDREDI 15 SEPT.**

20h00 - Église de Barran  
Réservations : 06 84 49 92 35

LA MAIN  
HARMONIQUE  
Direction Frédéric Bétous

**MARDI 12 SEPT.**

20h30 - Festival Éclats de Voix  
à Auch Centre Jérôme Cuzin  
Réservations : 05 62 05 22 89  
ou info@auch-tourisme.com

**SAMEDI 16 SEPT.**

17h00 - Abbaye de Flaran  
Réservations : 06 88 35 87 01  
ou gascogne-lomagne.fr/billetterie

**DIMANCHE 17 SEPT.**

15h00 - Chapelle de Luzanet  
Réservations : 06 08 01 61 67

**9 jours de tournée**  
**10 itinéraires**  
pour nous rejoindre  
à vélo sur les  
routes du Gers

**du samedi 9 septembre**  
**au dimanche 17 septembre**

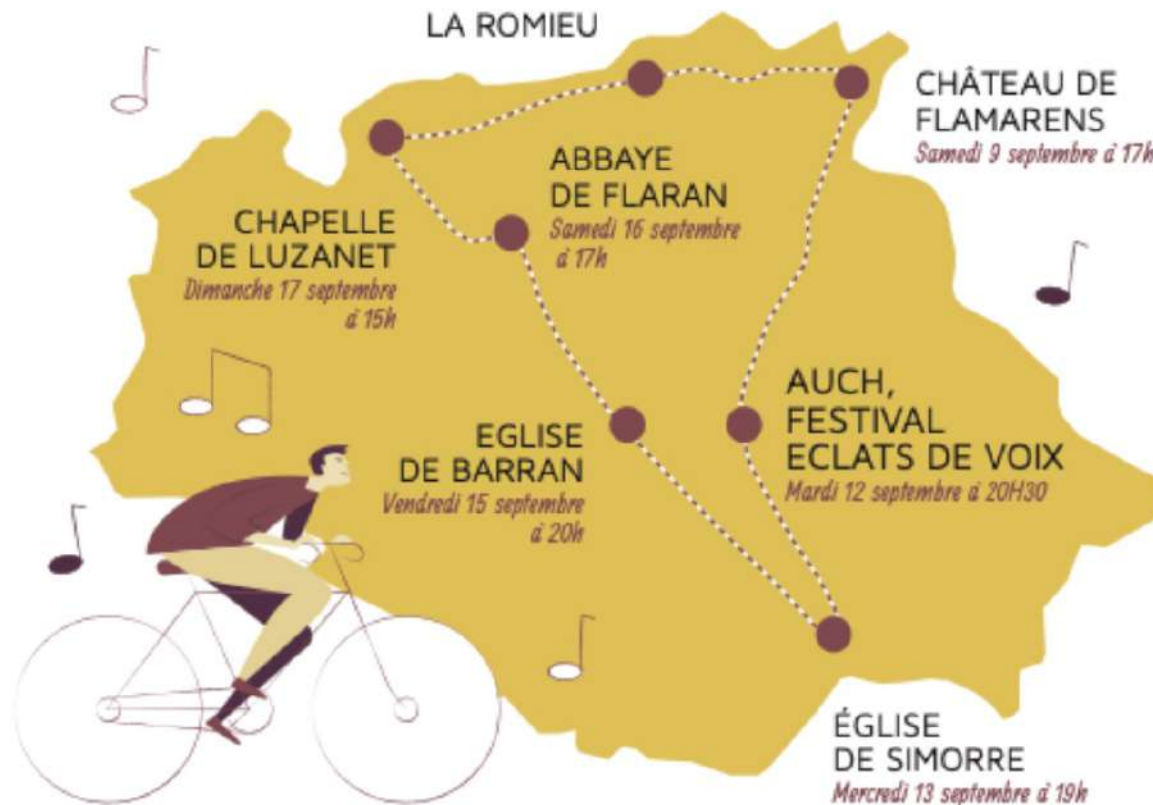
**A 6 CONCERTS**  
**BICYCLETTE**

chanteurs  
itinérants à  
deux roues





Pour mieux nous suivre, téléchargez l'appli **Géovélo**  
Ou cliquez seulement sur les liens sur les prochaines slides



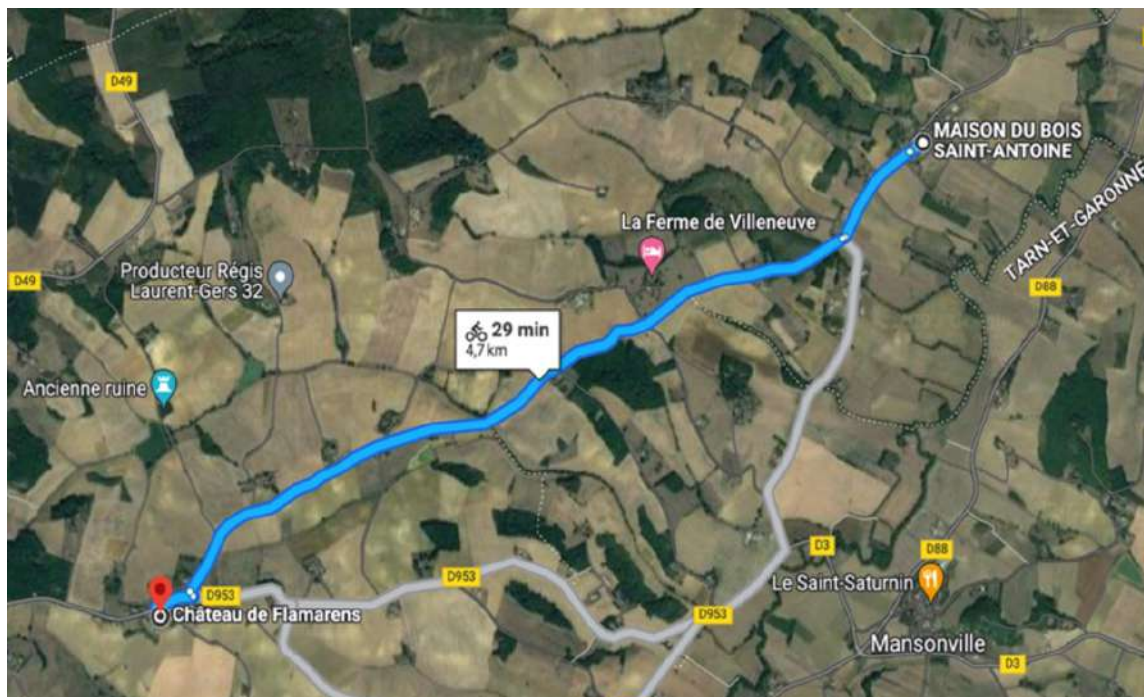
# Jour 1 – 1<sup>ère</sup> partie

**Samedi 09 septembre : St Antoine → Château de Flamarens**

Départ à 10H30 - Maison du bois à Saint-Antoine

[https://www.komoot.com/fr-fr/plan/tour/d08Ap\\_xFAAM0qE=FRgABNFlrPvA/@44.0258536,0.8165184,13.509z](https://www.komoot.com/fr-fr/plan/tour/d08Ap_xFAAM0qE=FRgABNFlrPvA/@44.0258536,0.8165184,13.509z)

⚠ Chemin non-référencé sur Géovélo (petit chemin en terre)



**1er concert**

**Château de Flamarens**

Le Samedi 9 septembre à 17h

Infos et réservations :

[Arterre32.fr](http://Arterre32.fr)

Ou Office de Tourisme  
Gascogne Lomagne

05 62 64 00 00

# Jour 1 – 2<sup>ème</sup> partie

**Samedi 09 septembre : Château de Flamarens → Lectoure**

Départ à 18h30 de la place centrale du village de Flamarens

<https://link.geovelo.fr/HsHokLRCrD7m8C7s5>

📍 Église Saint-Saturnin, Flamarens, France

📍 33, Rue Nationale, Lectoure, France

Distance  
24,9 km

Durée  
1 h 52 min

Calories brûlées  
761 kcal

Profil altimétrique

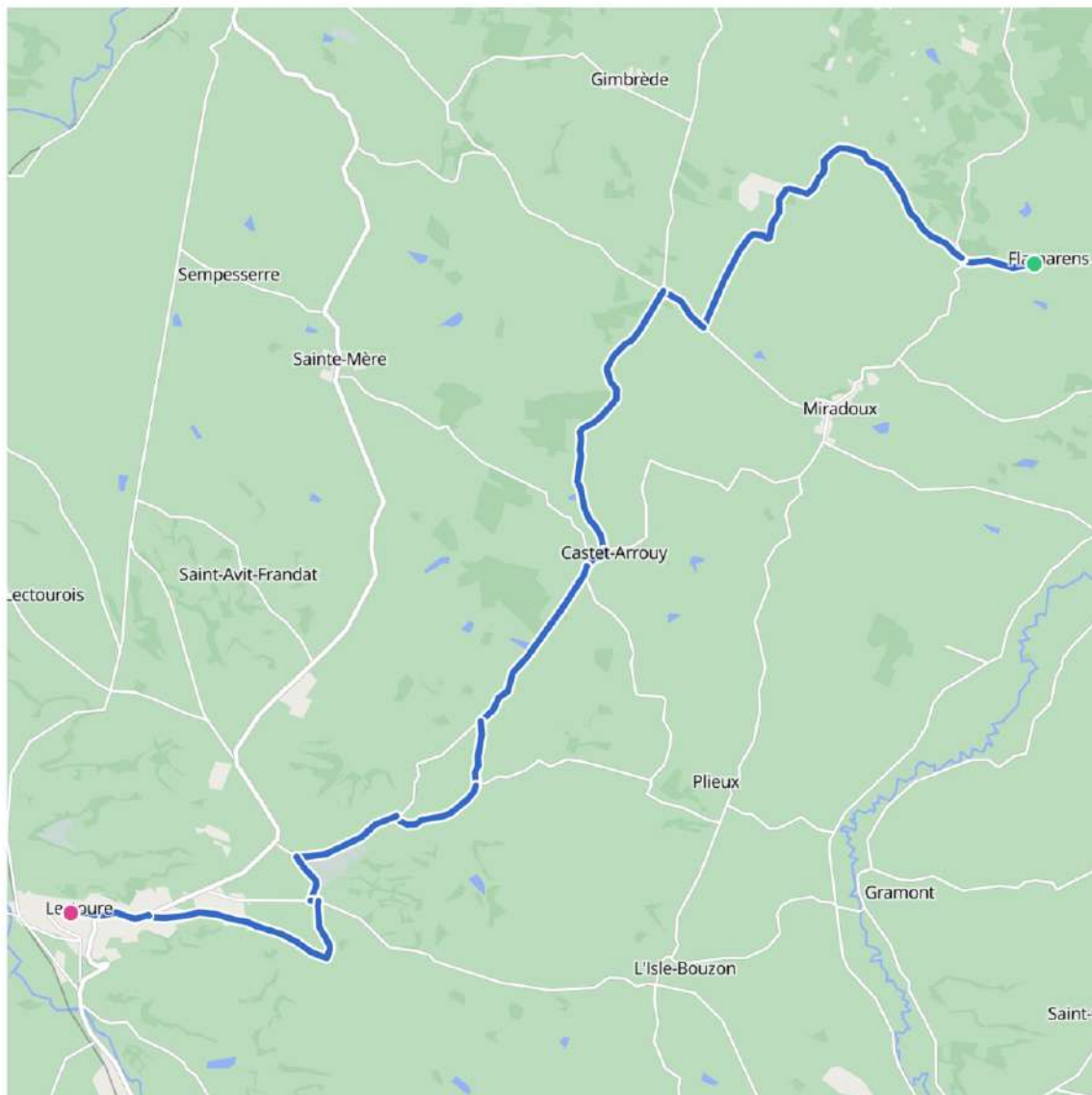
↑ 346 m

↓ 357 m





# Jour 1 – 2<sup>ème</sup> partie



**Flamarens → Lectoure**  
(où nous passerons la nuit  
chez l'habitant)

Départ à 18h30  
Samedi 9 septembre

# Jour 2 – 1<sup>ère</sup> partie

## Étape chez Maxime Suiffet, Paysan-boulangier

**Dimanche 10 septembre : Lectoure → Vigneaux, 32500 Pauilhac**

Départ à 11h depuis le 33 rue Nationale à Lectoure

<https://link.geovelo.fr/LHtBhbUAsUZ7basv9>

 33, Rue Nationale, Lectoure, France

 A Vigneaux, Pauilhac, France

Distance  
6 km

Durée  
26 min

Calories brûlées  
173 kcal

Profil altimétrique

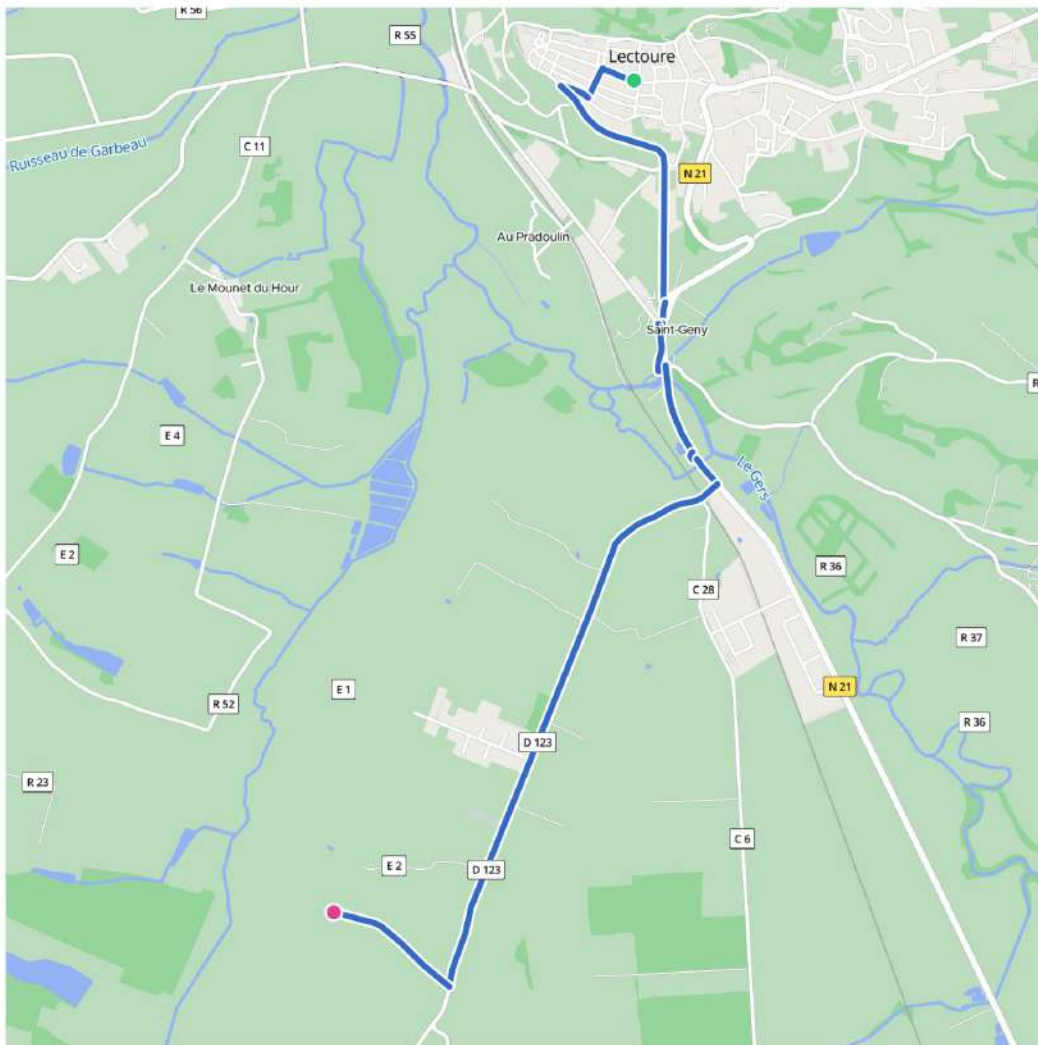
↑ 75 m

↓ 144 m



# Jour 2 – 1<sup>ère</sup> partie

## Étape chez Maxime Suiffet, Paysan-boulangier



**33 rue Nationale à Lectoure**  
**→ Pauilhac**

Départ à 11h  
Dimanche 10 septembre

Possibilité de manger avec nous  
au fournil des **pizzas** sorties du  
four à pain,  
**inscriptions possibles avant**  
**vendredi 8 septembre soir**  
en envoyant votre réservation  
et votre nom par SMS au  
06 51 37 87 92 / participation  
financière libre

# Jour 2 – 2<sup>ème</sup> partie, direction Auch

## Dimanche 10 septembre : Pauilhac → Auch

Départ à 16h du fournil de Pauilhac, Vigneaux 32500 Pauilhac

<https://link.geovelo.fr/3MdA9PWLHMk29kmj9>

📍 A Vigneaux, Pauilhac, France

📍 11, Place de Verdun, Auch, France

Distance  
37,8 km

Durée  
2 h 47 min

Calories brulées  
1042 kcal

### Profil altimétrique

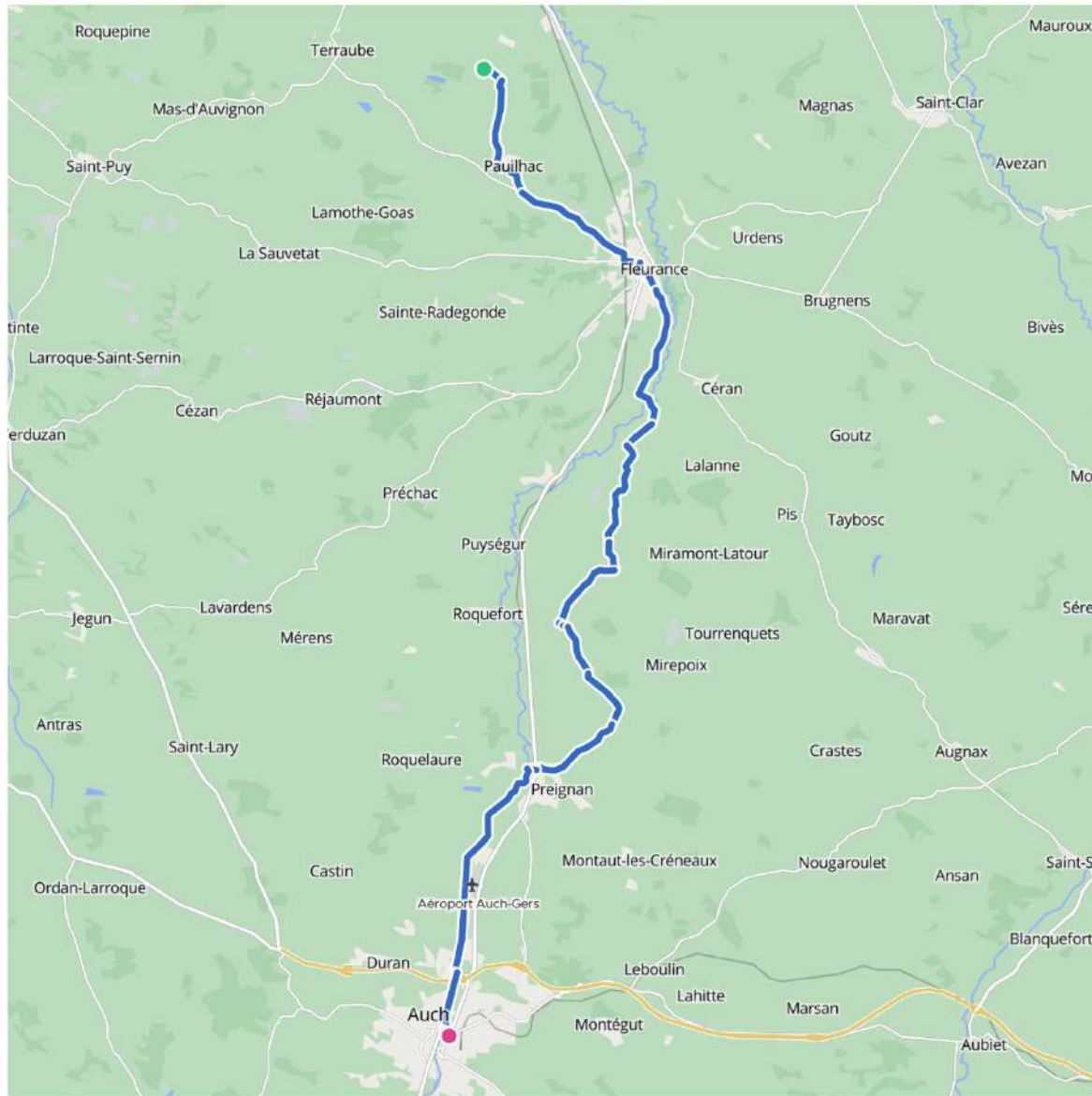
↑ 418 m

↓ 392 m





## Jour 2 – 2<sup>ème</sup> partie, direction Auch




**Pauilhac → Auch**

Départ à 16h

Dimanche 10 septembre

## Jour 3 - Lundi 11 septembre

Jour de repos à Auch



## Jour 4 - Mardi 12 septembre

Pas d'itinéraire aujourd'hui, nous restons sur Auch pour des interventions dans des établissements scolaires.

**Retrouvez-nous le soir pour le 2<sup>ème</sup> concert de la tournée au Festival Eclats de Voix, au Centre Jérôme Cuzin à 20h30**

**Infos et réservations : 05 62 05 22 89 ou  
[eclatsdevoix.com](http://eclatsdevoix.com)  
ou [info@auch-tourisme.com](mailto:info@auch-tourisme.com)**



# Jour 5 – Départ pour *La ferme des Mawagits*

**Mercredi 13 septembre : Auch (centre) → Ferme des Mawagits**

**Départ à 9h depuis la gare de Auch, avenue Pierre Mendès France**

<https://link.geovelo.fr/7UtuRt1eoYTGdUoc9>



Feuille de route

📍 Avenue Pierre Mendès-France, Auch, France

📍 Salle des Fêtes, Saint-Élix-d'Astarac, France

Distance  
27,3 km

Durée  
2 h 12 min

Calories brûlées  
946 kcal

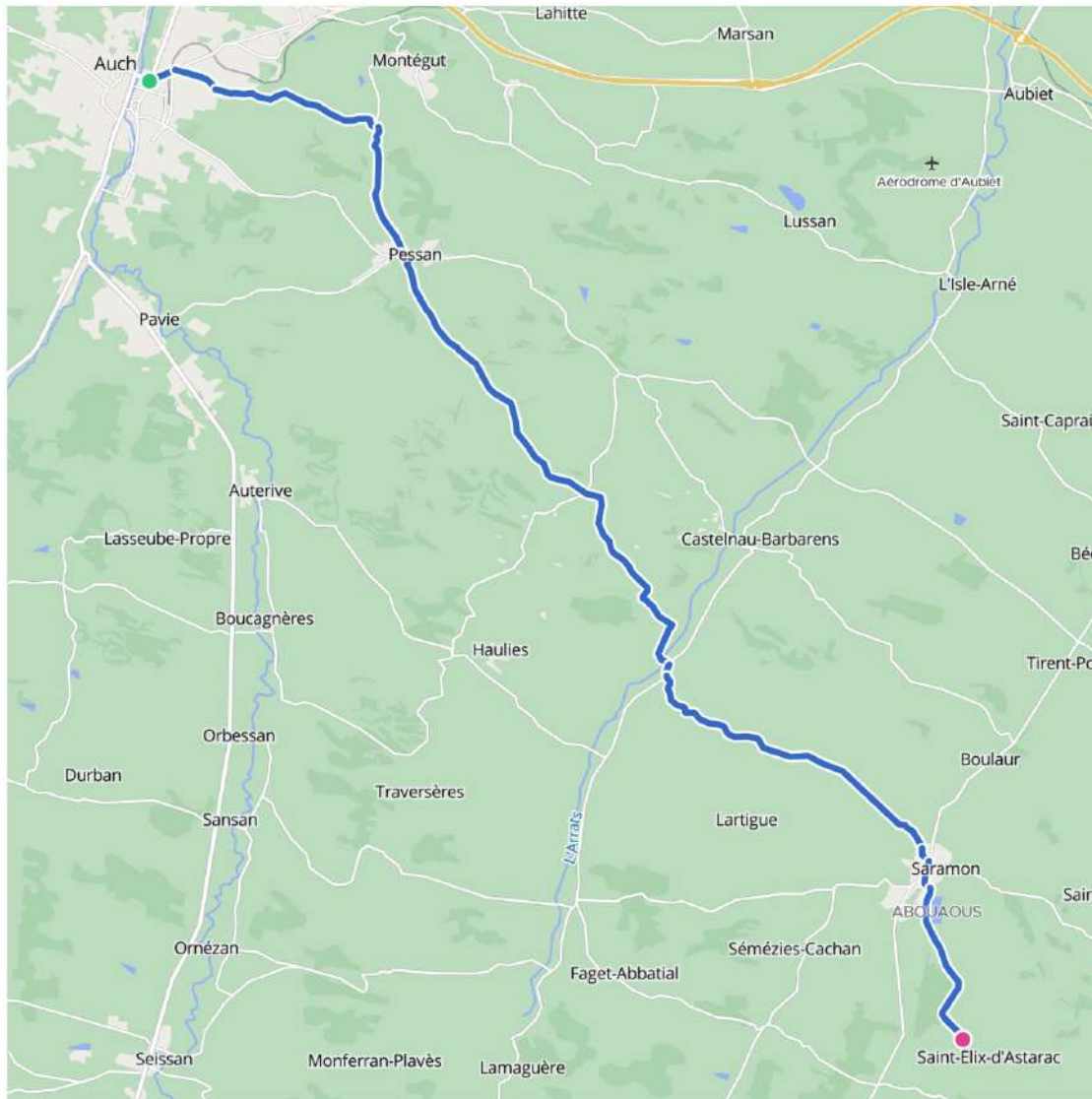
Profil altimétrique

↑ 459 m

↓ 398 m



# Jour 5 – Départ pour *La ferme des Mawagits*



**Gare de Auch → Ferme des Mawagits**

Départ à 9h  
Mercredi 13 septembre

**Venez partager le midi un repas convivial avec nous à la ferme !**

Renseignements et réservations auprès de Théo avant le Jeudi 7 septembre :  
07 61 49 55 76





## Jour 5 – 2<sup>ème</sup> partie – Départ pour le concert à l’Eglise de Simorre

### Mercredi 13 septembre : Ferme des Mawagits → Simorre

Départ à 15h depuis la Ferme

<https://link.geovelo.fr/bGgE1pfQ2LtYZs6C9>

-  Don Bayle, Saint-Élix-d'Astarac, France
-  Place Saint-Roch du Bout de la Ville, Simorre, France

Distance  
7,9 km

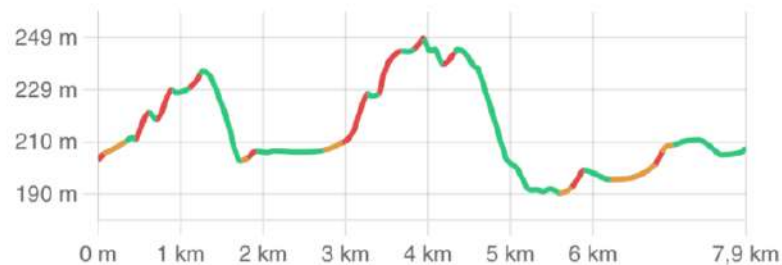
Durée  
35 min

Calories brûlées  
246 kcal

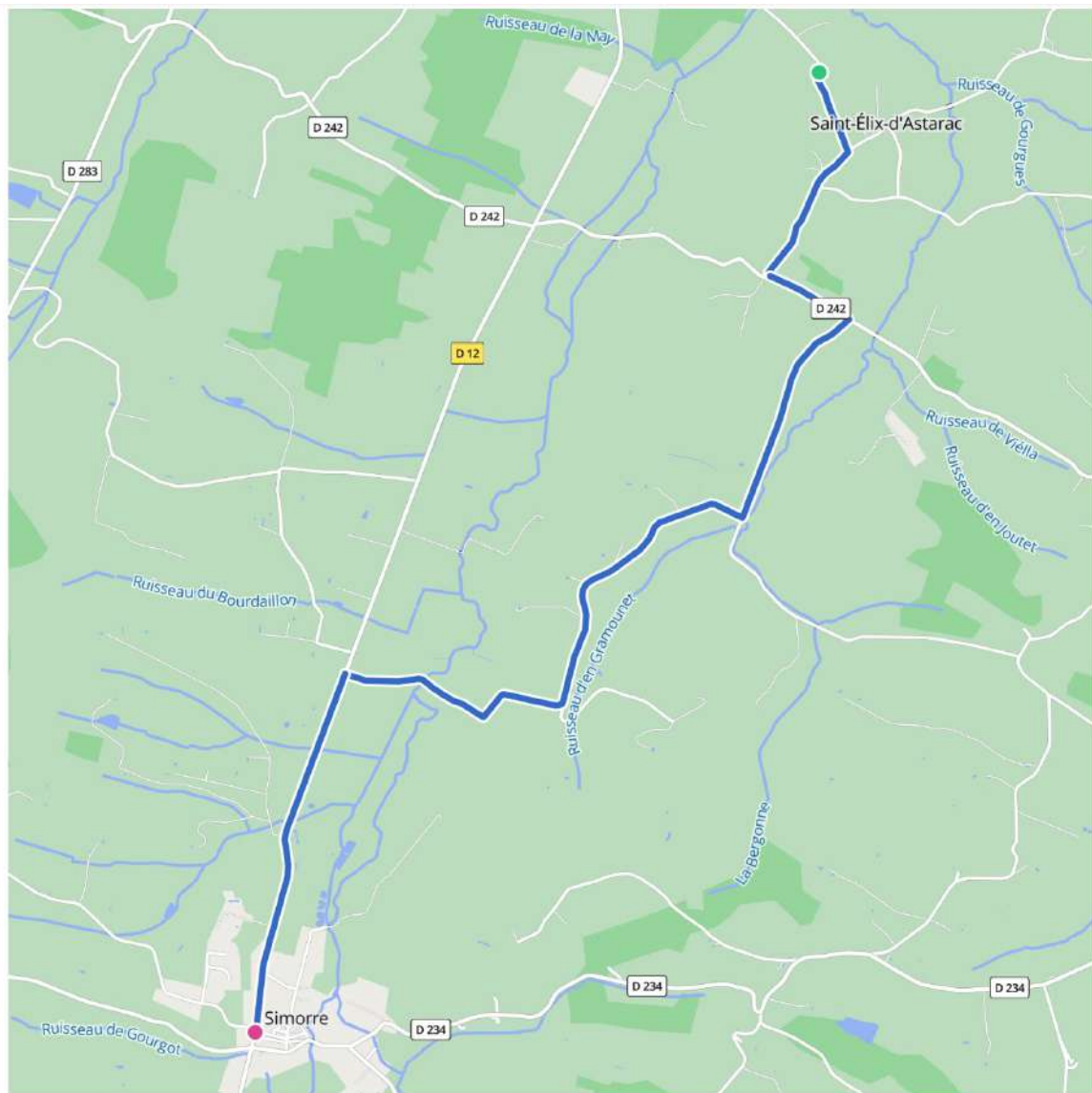
#### Profil altimétrique

↑ 115 m

↓ 112 m



## Jour 5 – 2<sup>ème</sup> partie – Départ pour le concert à l'Eglise de Simorre



### Ferme des Mawagits → Simorre

Départ à 15h  
Mercredi 13 septembre

**3<sup>ème</sup> concert le mercredi  
soir à Simorre à 19h**

Infos et réservations :  
[musicalesdescoteaux.fr](http://musicalesdescoteaux.fr)

## Jour 6 – À la découverte de la Ferme Canopée

### Jedi 14 septembre : Simorre → La Ferme Canopée (Sansan)

Départ à 15h depuis le café Le Bouche à Oreille, rue Paul Saint-Martin

(⚠️ petit passage sur départementale fréquentée)

<https://link.geovelo.fr/nJPVedbaBNfbNvsR9>

Distance  
17,8 km

Durée  
1 h 29 min

Calories brûlées  
679 kcal

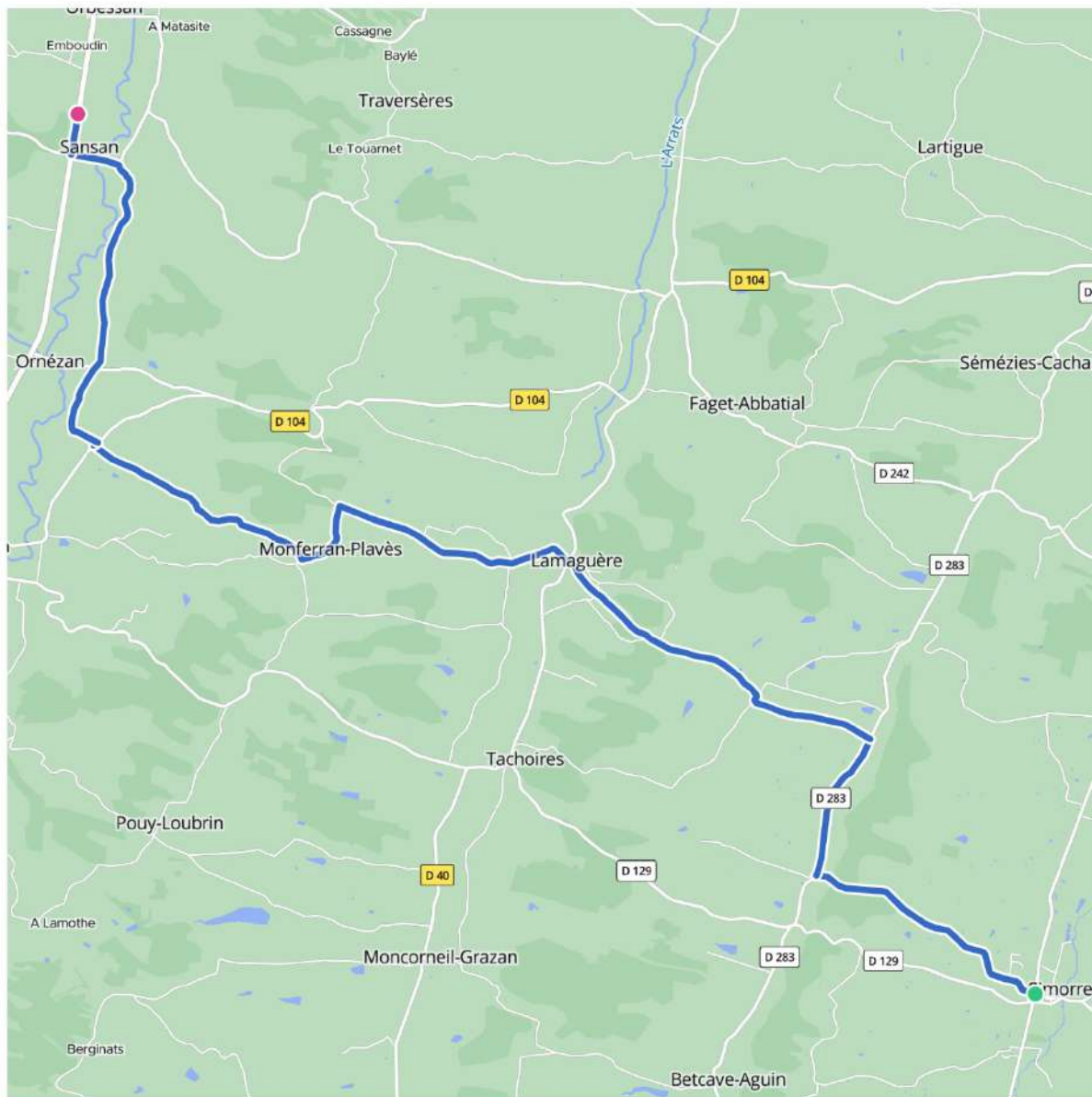
#### Profil altimétrique

↑ 354 m

↓ 389 m



## Jour 6 – A la découverte de la Ferme Canopée



**Simorre → La Ferme Canopée (Sansan)**



Départ à 15h  
Jeudi 14 septembre

## Jour 7 – Direction Barran pour le 4<sup>ème</sup> concert

**Vendredi 15 septembre : Ferme Canopée (Sansan) → village de Barran**

Départ à 10h depuis la Ferme

<https://link.geovelo.fr/HJuExgVvZyjrThws7>

-  Chemin du Hourrigot, Sansan, France
-  Rue du Docteur Demandes, Barran, France

Distance	Durée	Calories brûlées
22,4 km	1 h 43 min	780 kcal

Profil altimétrique

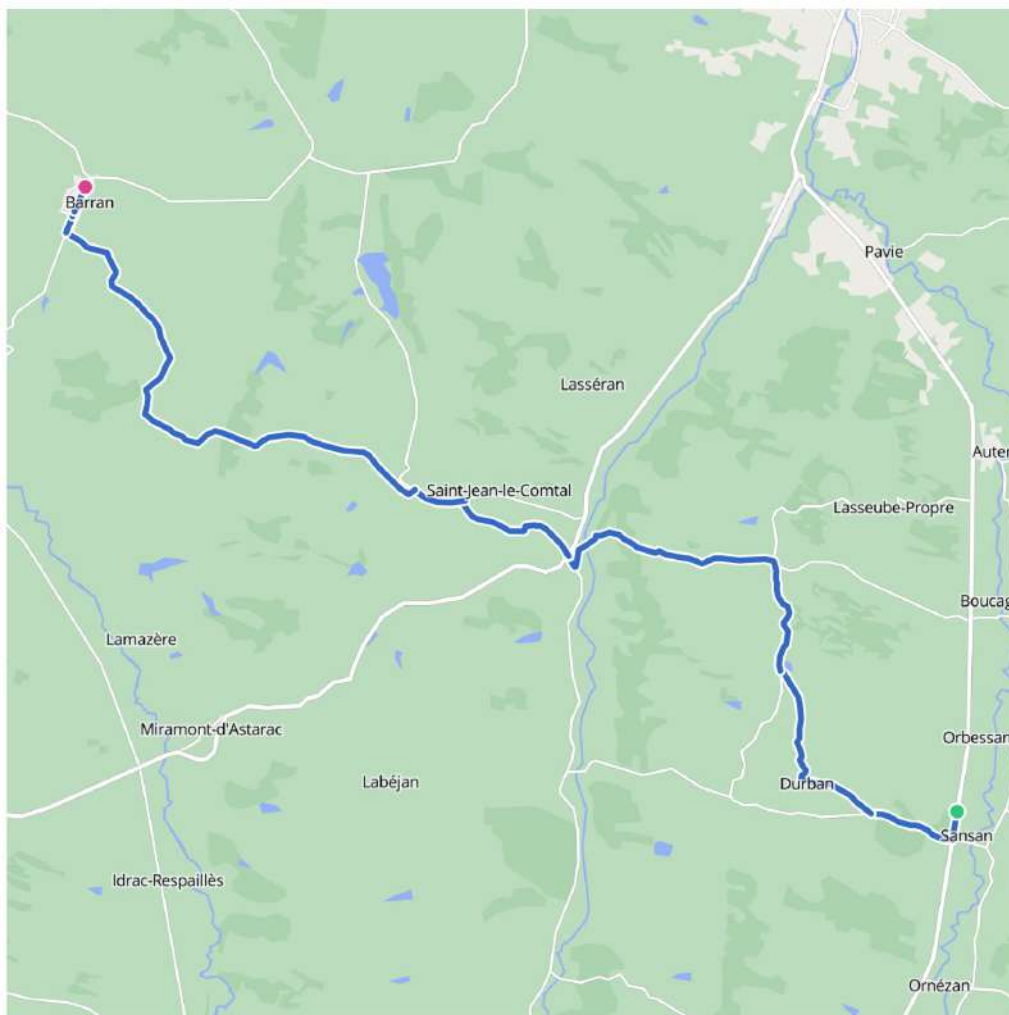
↑ 402 m

↓ 410 m





## Jour 7 – Direction Barran pour le 4<sup>ème</sup> concert



**Ferme Canopée → village de Barran**

Départ à 10h  
Vendredi 15 septembre

**4<sup>ème</sup> concert à la Collégiale de Barran**  
**le vendredi 15 septembre à 20h**

Infos et réservations :  
06 84 49 92 35


## Jour 8 – Direction l'Abbaye de Flaran pour le 5<sup>ème</sup> concert

**Samedi 16 septembre : Château de Nux (où nous passerons la nuit) → Valence sur Baise**

Départ à 9h30 depuis le château

<https://link.geovelo.fr/k9vNPmcwPS816ch27>

 Ruisseau, France

 Avenue Ernest Vila, Valence-sur-Baise, France

Distance  
33,6 km

Durée  
2 h 37 min

Calories brûlées  
965 kcal

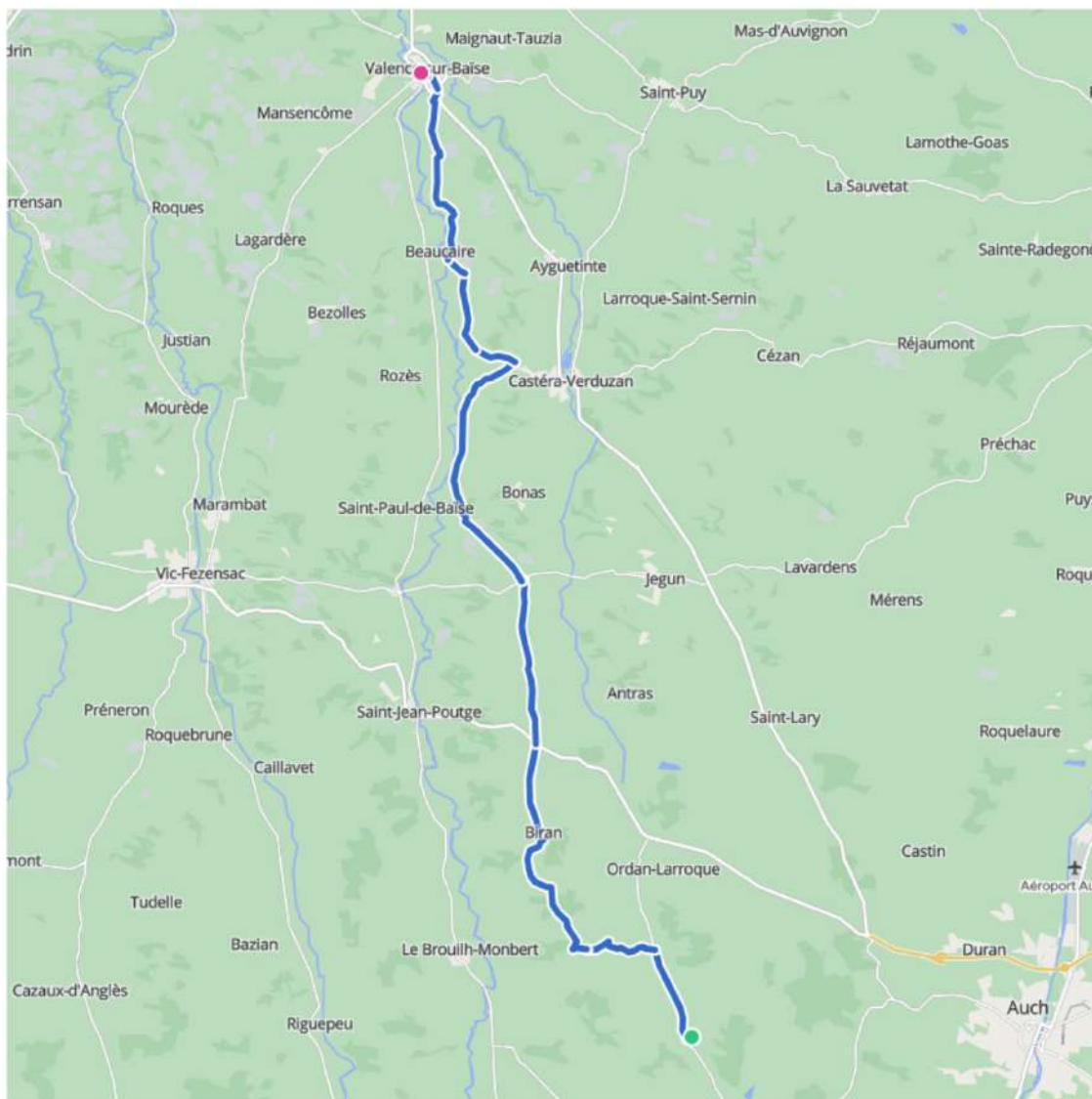
Profil altimétrique

↑ 377 m

↓ 463 m



## Jour 8 – Direction l'Abbaye de Flaran pour le 5<sup>ème</sup> concert



**Château de Nux →  
Valence sur Baïse**

Départ à 9h30  
Samedi 16 septembre

**5<sup>ème</sup> concert à l'Abbaye  
de Flaran le samedi 16  
septembre à 17h**

Infos et réservations :  
06 88 35 87 01  
Ou Office de Tourisme  
Gascogne Lomagne  
05 62 64 00 00

## Jour 9 – Direction La Chapelle de Luzanet pour le dernier concert !

**Dimanche 17 septembre : Mouchan (où nous passerons la nuit) → Auberge de Saint-Jacques à Montréal du Gers**

Départ à 9h45 depuis l'église de Mouchan

<https://link.geovelo.fr/RPfQEZqFC48hB1d7A>

📍 Église de Mouchan, Mouchan, France

📍 Rue du 11 Novembre, Montréal, France

Distance

19,7 km

Durée

1 h 29 min

Calories brûlées

586 kcal

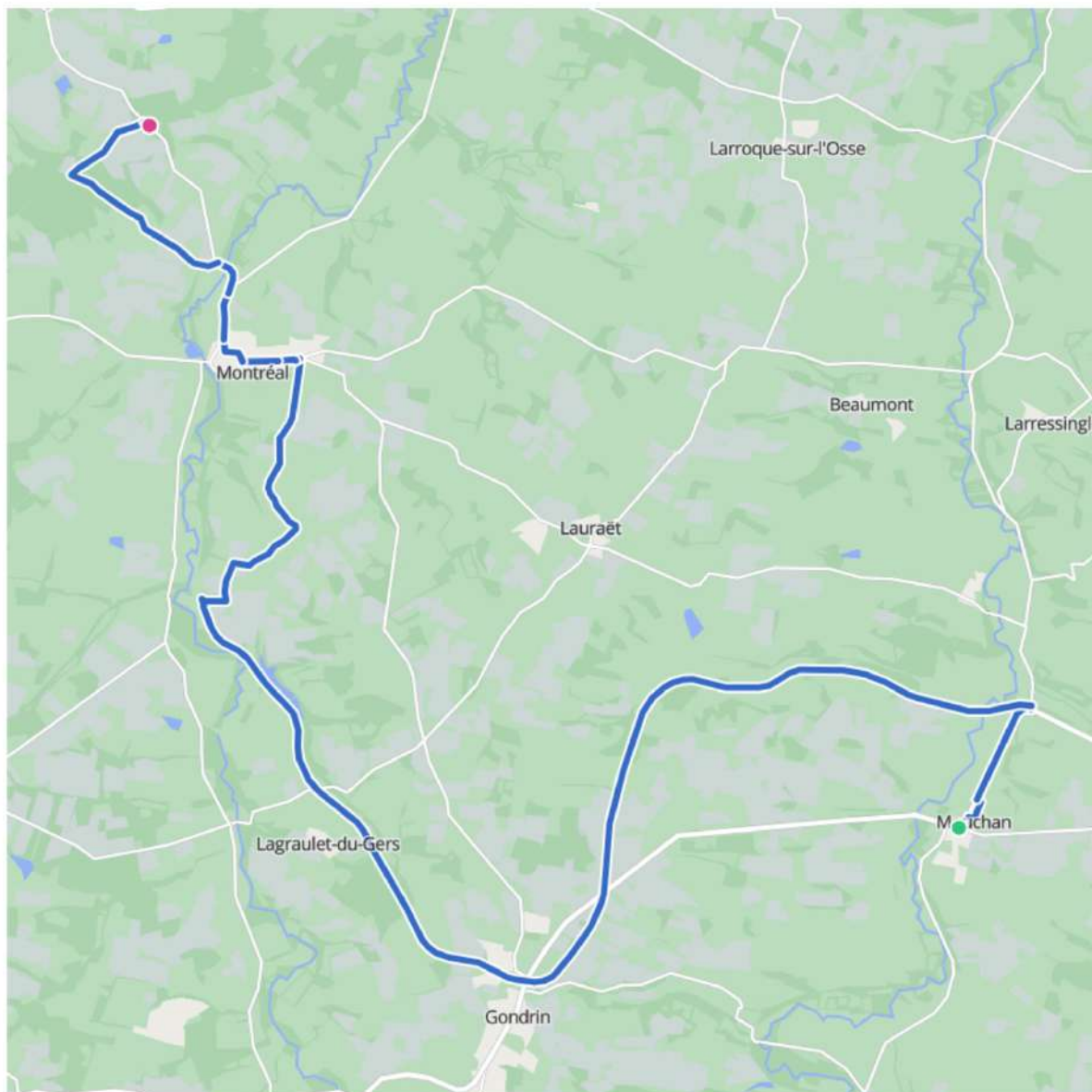
Profil altimétrique

↑ 256 m

↓ 230 m



## Jour 9 – Direction La Chapelle de Luzanet pour le dernier concert !



**Mouchan → Auberge  
Saint Jacques à  
Montréal du Gers** où  
nous déjeunerons

Départ à 9h45  
Dimanche 17 septembre

**Puis direction La  
Chapelle de Luzanet à  
23 minutes en vélo  
Pour le 6ème et  
dernier concert de la  
tournée !**

Infos et réservations :  
06 08 01 61 67



**SAMEDI 9 SEPT.**

17h00 - Château de Flamarens  
Réservations : artierre32.fr - 05 62 64 00 00  
ou gascogne-lomagne.fr/billetterie

**MERCREDI 13 SEPT.**

19h00 - Église de Simorre  
Réservations : musicalesdescoteaux.fr

**VENDREDI 15 SEPT.**

20h00 - Église de Barran  
Réservations : 06 84 49 92 35

LA MAIN  
HARMONIQUE  
Direction Frédéric Bétous

**MARDI 12 SEPT.**

20h30 - Festival Éclats de Voix  
à Auch Centre Jérôme Cuzin  
Réservations : 05 62 05 22 89  
ou info@auch-tourisme.com

**SAMEDI 16 SEPT.**

17h00 - Abbaye de Flaran  
Réservations : 06 88 35 87 01  
ou gascogne-lomagne.fr/billetterie

**DIMANCHE 17 SEPT.**

15h00 - Chapelle de Luzanet  
Réservations : 06 08 01 61 67



# A 6 CONCERTS BICYCLETTE

chanteurs  
itinérants à  
deux roues



[Cliquez ici pour découvrir  
le programme des concerts](#)

LA MAIN  
HARMONIQUE



Direction Frédéric Bétous